



Piano Urbanistico Generale

QUADRO CONOSCITIVO DIAGNOSTICO



QC.SP.2

Stato di attuazione dello strumento urbanistico vigente

Scala 1:5.000

Sindaco	Matteo Nasciuti	Progettisti incaricati	arch. Fabio Ceci arch. Gianfranco Pagliettini arch. Luca Pagliettini dott. urb. Alex Massari avv. Roberto Ollari dott. Lorenzo Gianoli geol. Gian Pietro Mazzetti arch. Denis Aldedja
Assessore all'Urbanistica	Claudio Pedroni		
Ufficio di Piano	ing. Matteo Nasi <i>(Responsabile dell'Ufficio di Piano)</i> ing. Elisabetta Mattioli dott.ssa Ilaria Medici dott.ssa Claudia Giardinà dott.ssa Ilde De Chiara dott.ssa Rita Carotenuto <i>(Garante della comunicazione e della partecipazione)</i>	Collaboratori	arch. Beatrice Salati arch. Elisa Cantone

Assunzione Proposta PUG
Del. C.C. n. del. . .

Adozione Proposta PUG
Del. C.C. n. del. . .

Approvazione PUG
Del. C.C. n. del. . .

Data elaborazione
Dicembre 2023



COMUNE DI SCANDIANO

**Stato di attuazione dello
strumento urbanistico vigente**


 Territorio Urbanizzato ai sensi
del PSC/RUE vigente

 Piani Urbanistici Attuativi

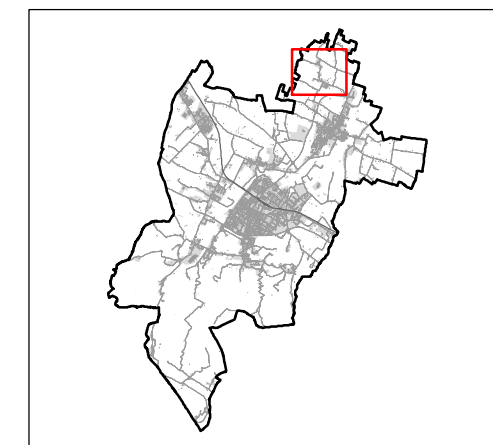
 Permessi di Costruire
Convenzionati

Stato di attuazione

 Previsioni non attuate

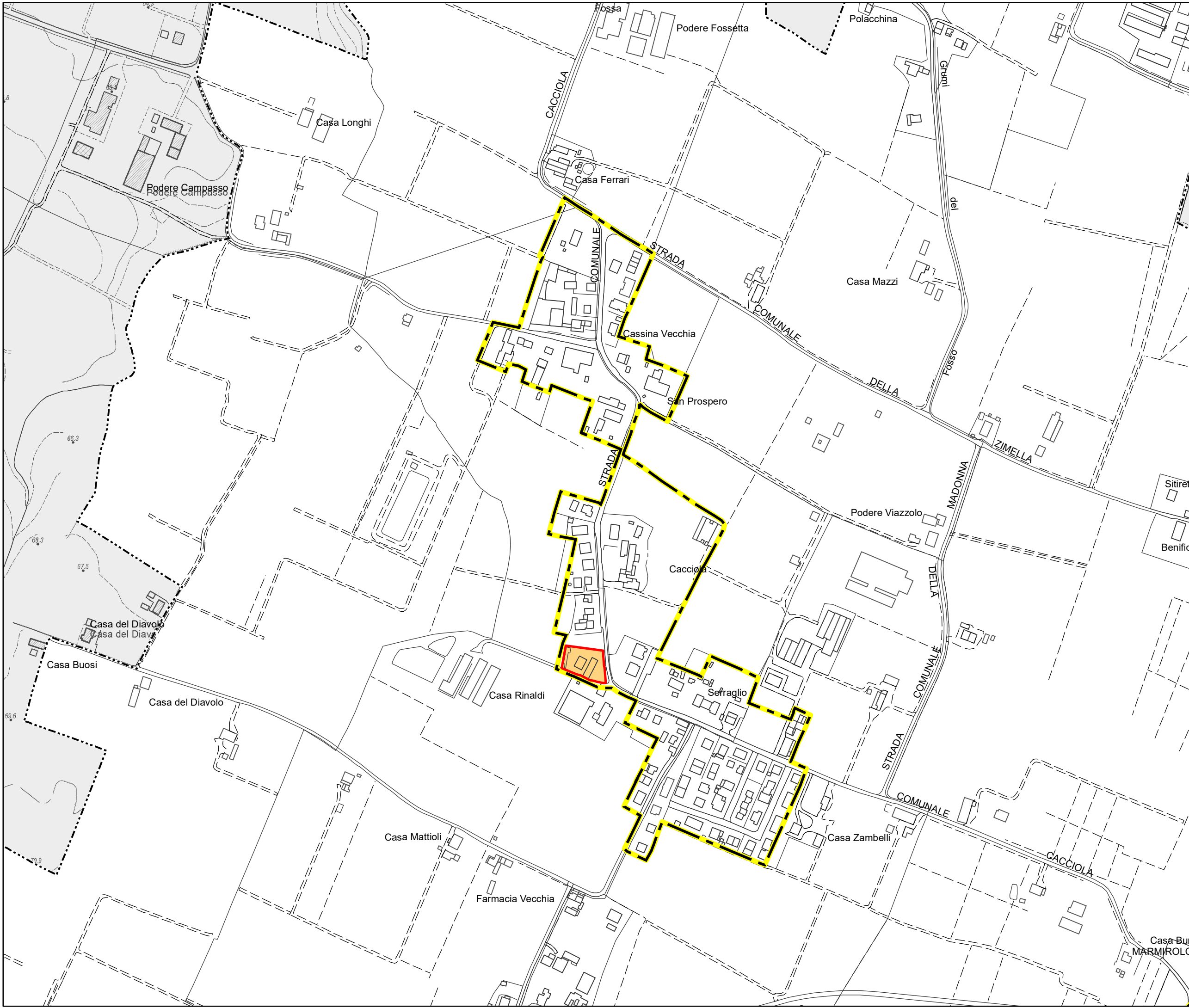
 Previsioni attuate / in attuazione

Scala 1:5.000



STATO DI ATTUAZIONE
STRUMENTO URBANISTICO
VIGENTE

01





COMUNE DI SCANDIANO

Stato di attuazione dello strumento urbanistico vigente


 Territorio Urbanizzato ai sensi del PSC/RUE vigente

 Piani Urbanistici Attuativi

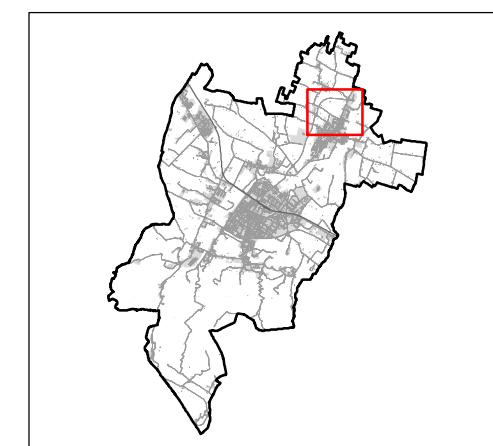
 Permessi di Costruire Convenzionati

Stato di attuazione

 Previsioni non attuate

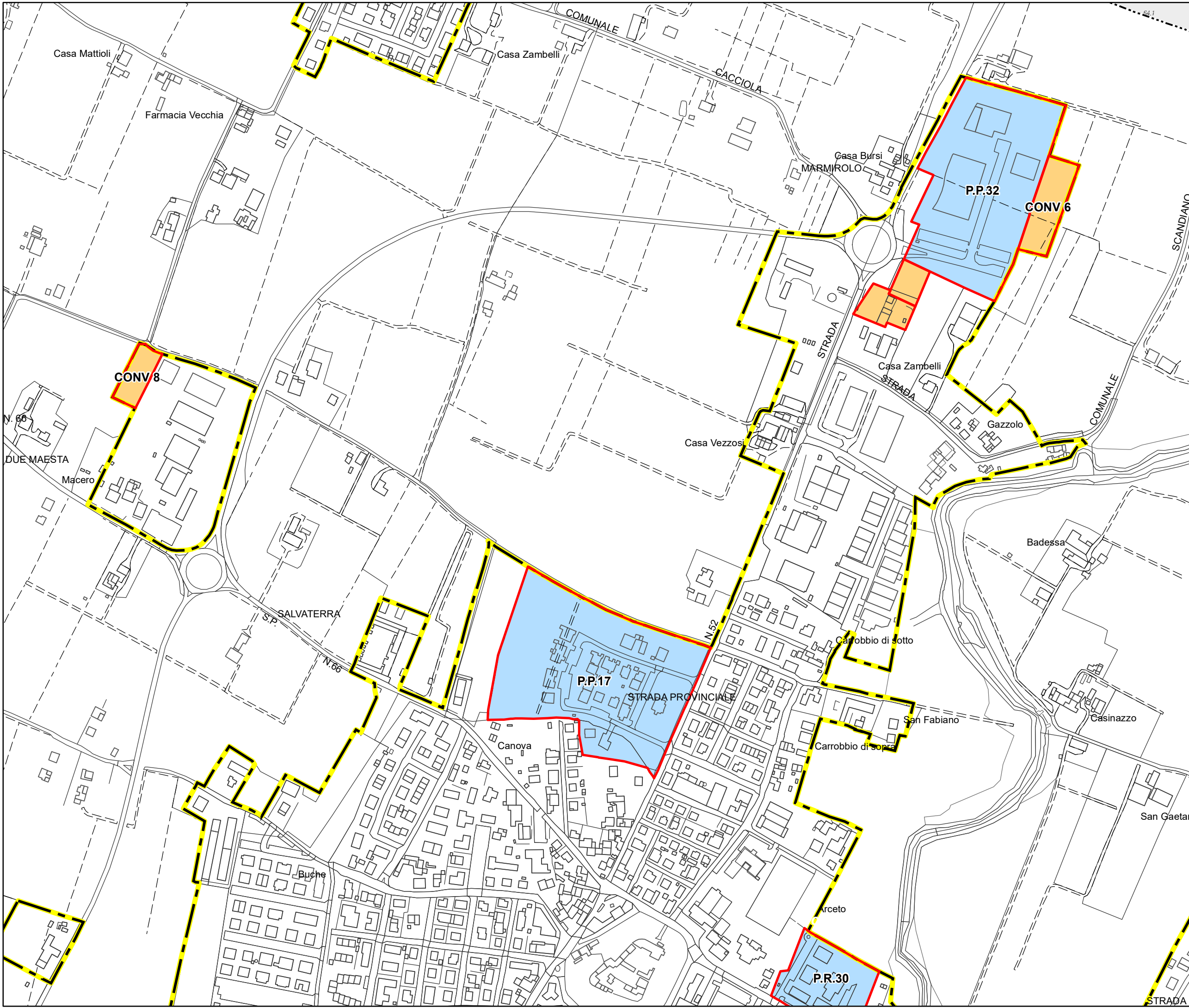
 Previsioni attuate / in attuazione

Scala 1:5.000



STATO DI ATTUAZIONE
STRUMENTO URBANISTICO
VIGENTE

02



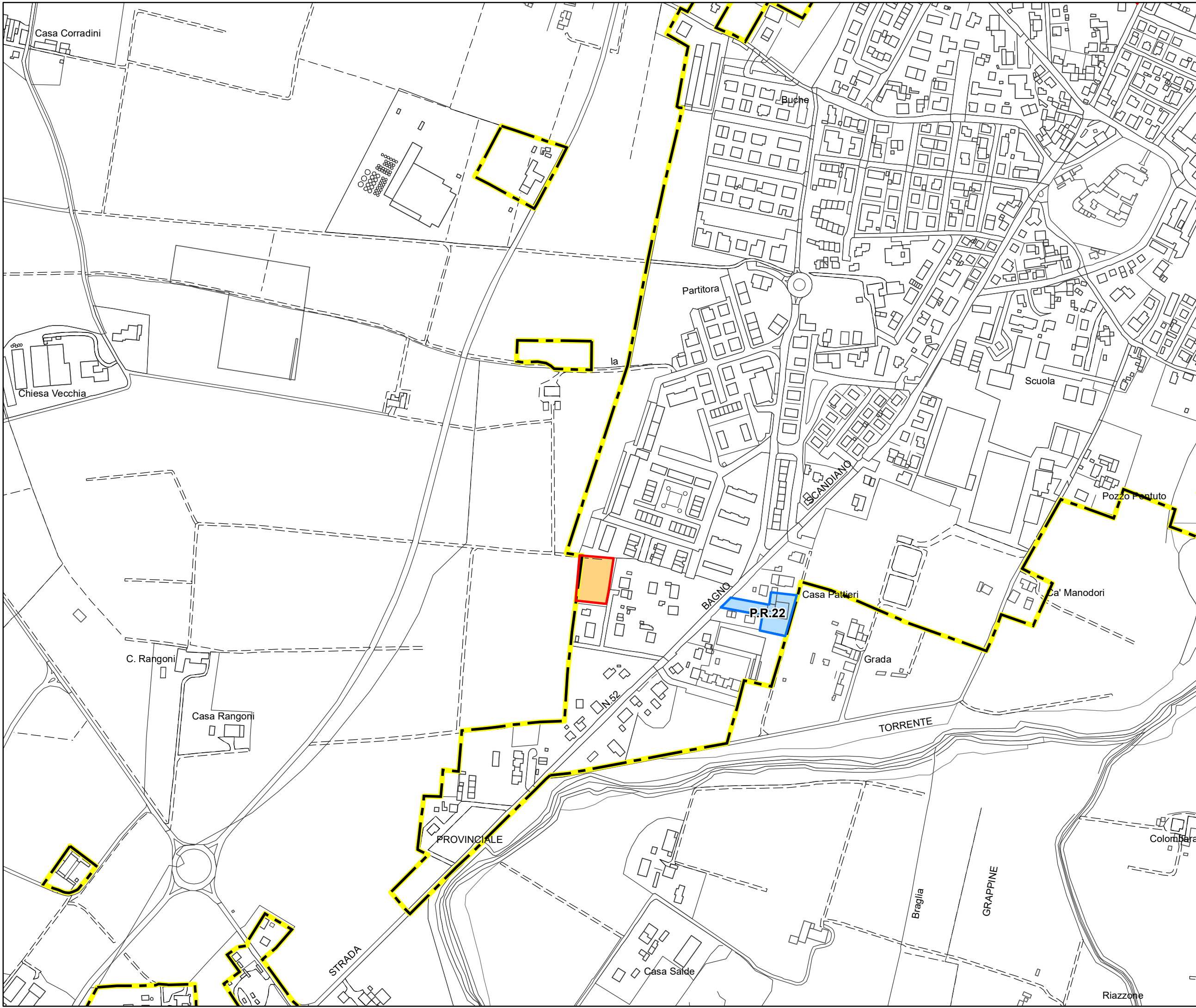


COMUNE DI SCANDIANO

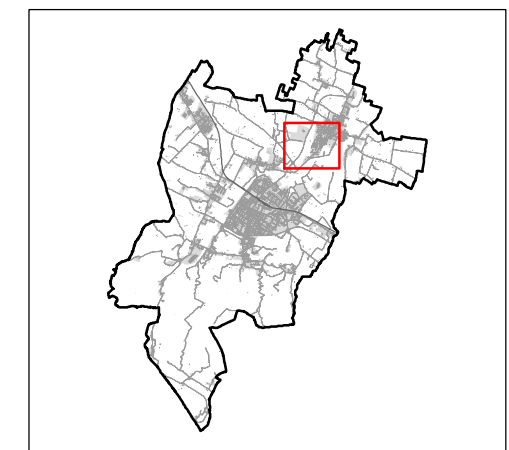
Stato di attuazione dello strumento urbanistico vigente

- Territorio Urbanizzato ai sensi del PSC/RUE vigente
- Piani Urbanistici Attuativi
- Permessi di Costruire Convenzionati

- Stato di attuazione**
- Previsioni non attuate
 - Previsioni attuate / in attuazione



Scala 1:5.000



STATO DI ATTUAZIONE
STRUMENTO URBANISTICO
VIGENTE

03



COMUNE DI SCANDIANO

Stato di attuazione dello strumento urbanistico vigente


 Territorio Urbanizzato ai sensi del PSC/RUE vigente

 Piani Urbanistici Attuativi

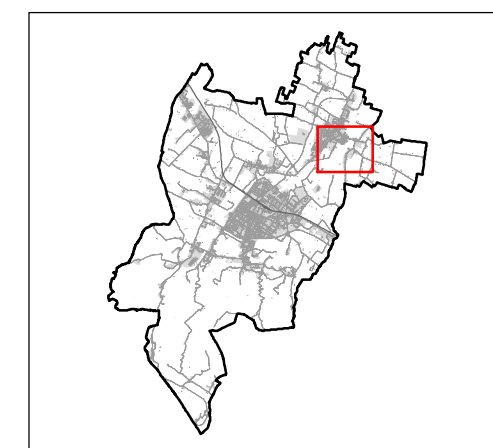
 Permessi di Costruire Convenzionati

Stato di attuazione

 Previsioni non attuate

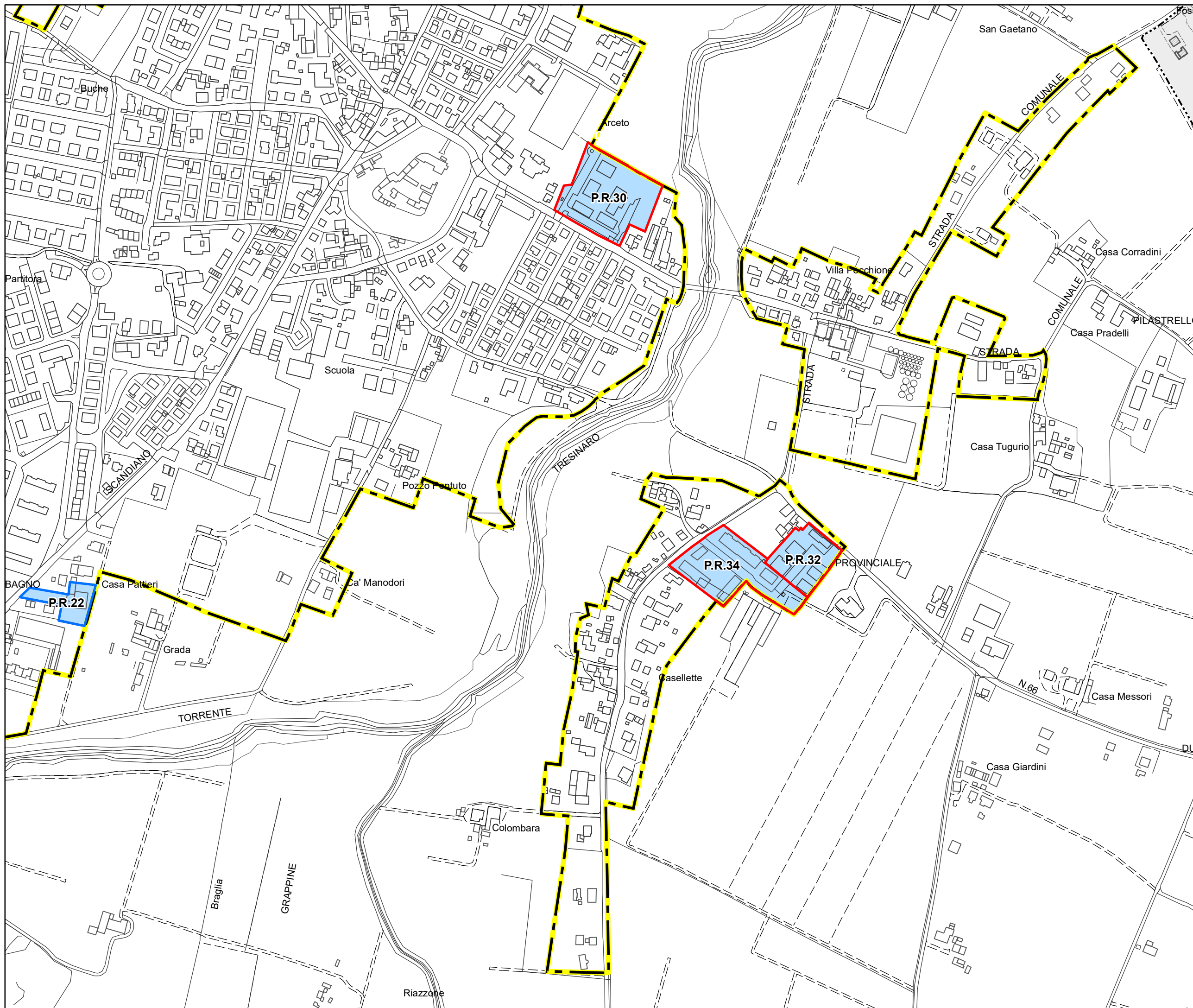
 Previsioni attuate / in attuazione

Scala 1:5.000



STATO DI ATTUAZIONE
STRUMENTO URBANISTICO
VIGENTE

04





COMUNE DI SCANDIANO

Stato di attuazione dello strumento urbanistico vigente


 Territorio Urbanizzato ai sensi del PSC/RUE vigente

 Piani Urbanistici Attuativi

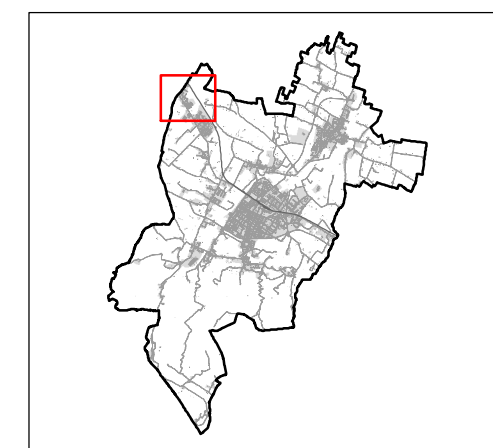
 Permessi di Costruire Convenzionati

Stato di attuazione

 Previsioni non attuate

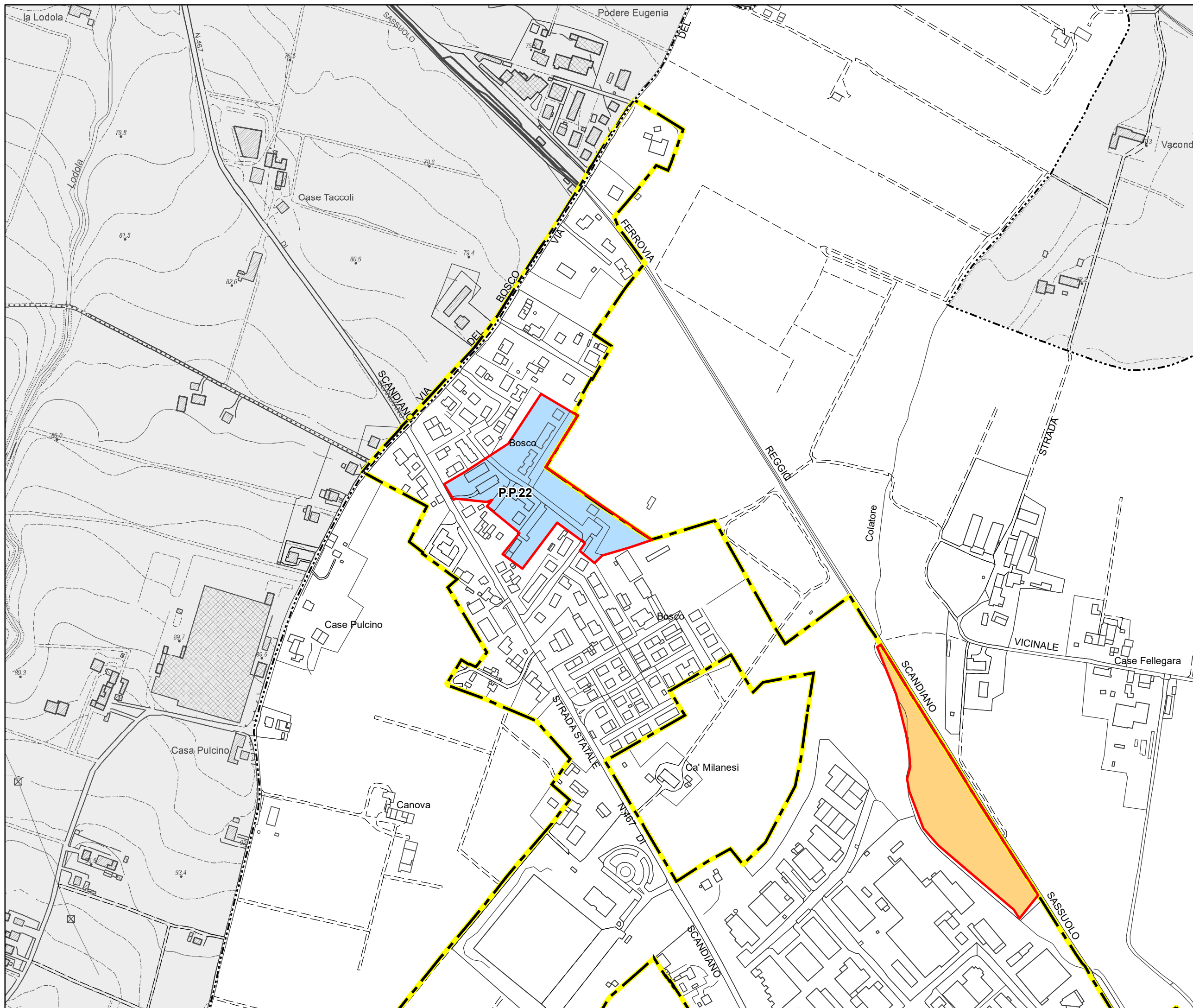
 Previsioni attuate / in attuazione

Scala 1:5.000



STATO DI ATTUAZIONE
STRUMENTO URBANISTICO
VIGENTE

05





Stato di attuazione dello strumento urbanistico vigente


 Territorio Urbanizzato ai sensi del PSC/RUE vigente

 Piani Urbanistici Attuativi

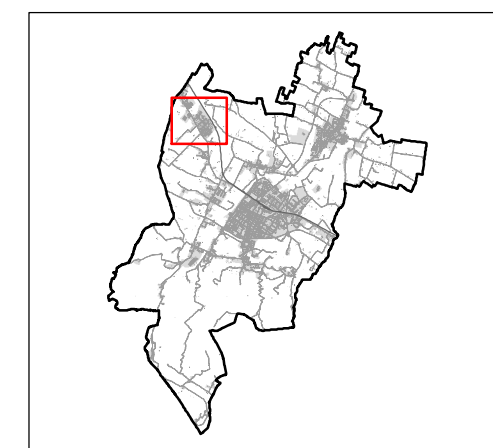
 Permessi di Costruire Convenzionati

Stato di attuazione

 Previsioni non attuate

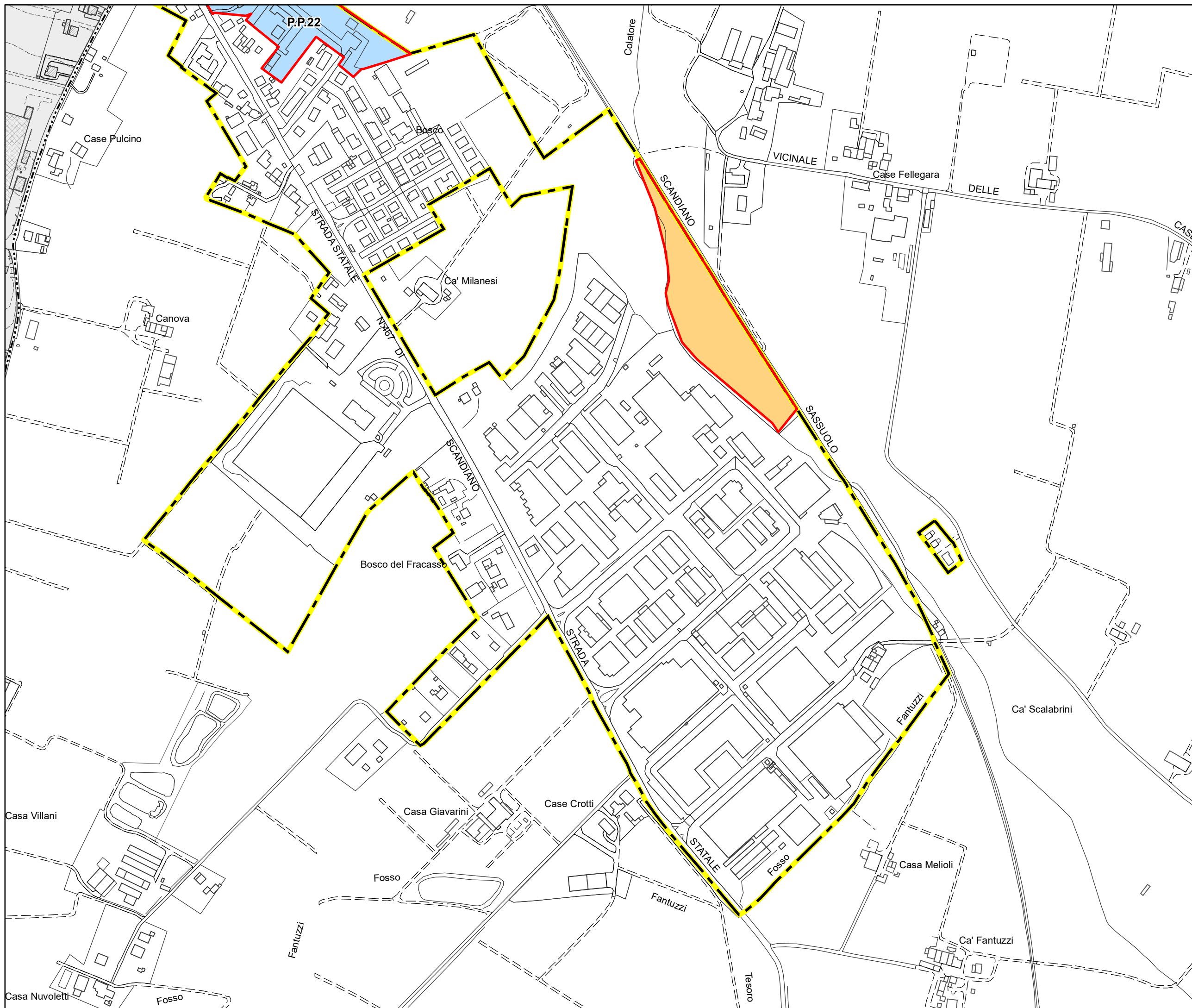
 Previsioni attuate / in attuazione

Scala 1:5.000



STATO DI ATTUAZIONE
STRUMENTO URBANISTICO
VIGENTE

06





COMUNE DI SCANDIANO

Stato di attuazione dello strumento urbanistico vigente


 Territorio Urbanizzato ai sensi del PSC/RUE vigente

 Piani Urbanistici Attuativi

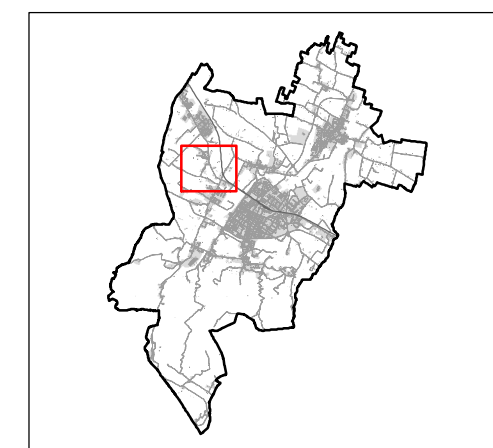
 Permessi di Costruire Convenzionati

Stato di attuazione

 Previsioni non attuate

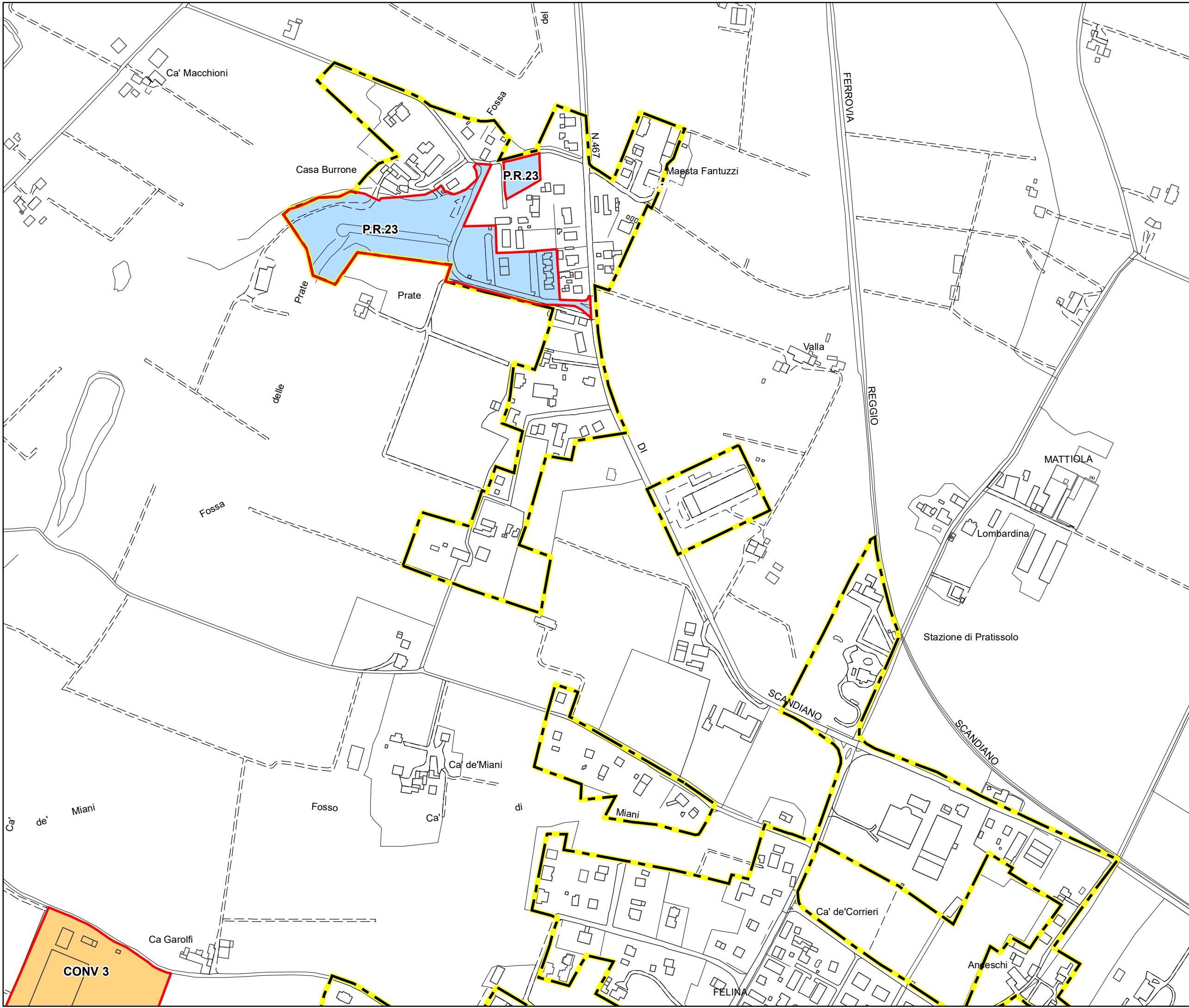
 Previsioni attuate / in attuazione

Scala 1:5.000



STATO DI ATTUAZIONE
STRUMENTO URBANISTICO
VIGENTE

07





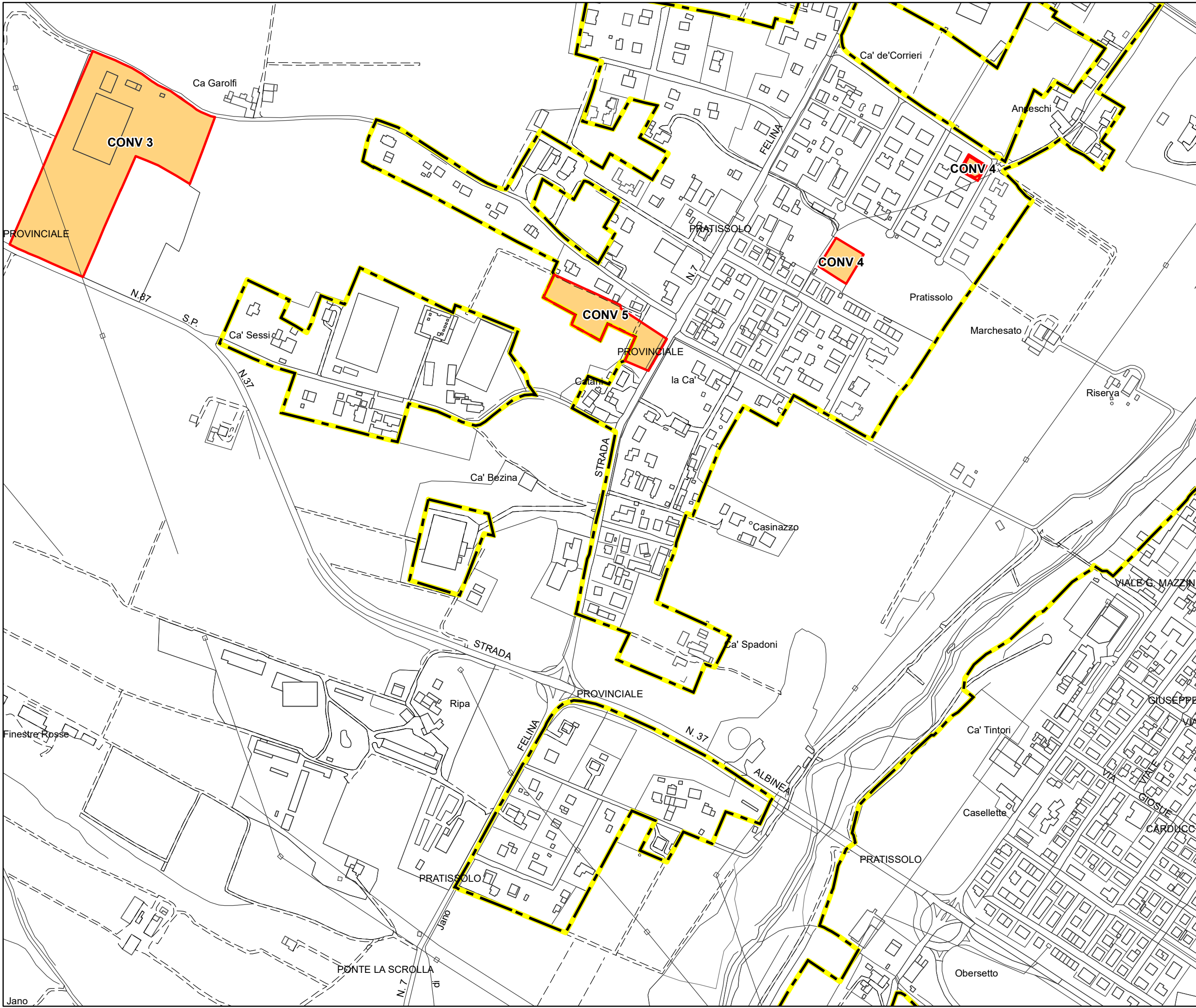
COMUNE DI SCANDIANO

Stato di attuazione dello strumento urbanistico vigente

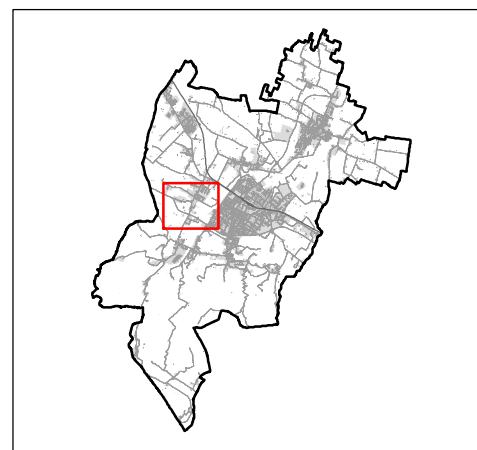
- Territorio Urbanizzato ai sensi del PSC/RUE vigente
- Piani Urbanistici Attuativi
- Permessi di Costruire Convenzionati

Stato di attuazione

- Previsioni non attuate
- Previsioni attuate / in attuazione



Scala 1:5.000



STATO DI ATTUAZIONE
STRUMENTO URBANISTICO
VIGENTE

08



COMUNE DI SCANDIANO

Stato di attuazione dello strumento urbanistico vigente


 Territorio Urbanizzato ai sensi del PSC/RUE vigente

 Piani Urbanistici Attuativi

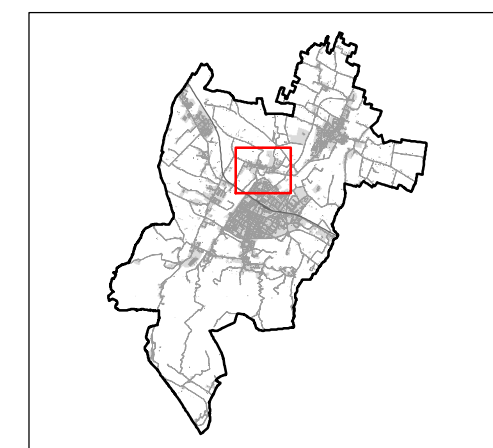
 Permessi di Costruire Convenzionati

Stato di attuazione

 Previsioni non attuate

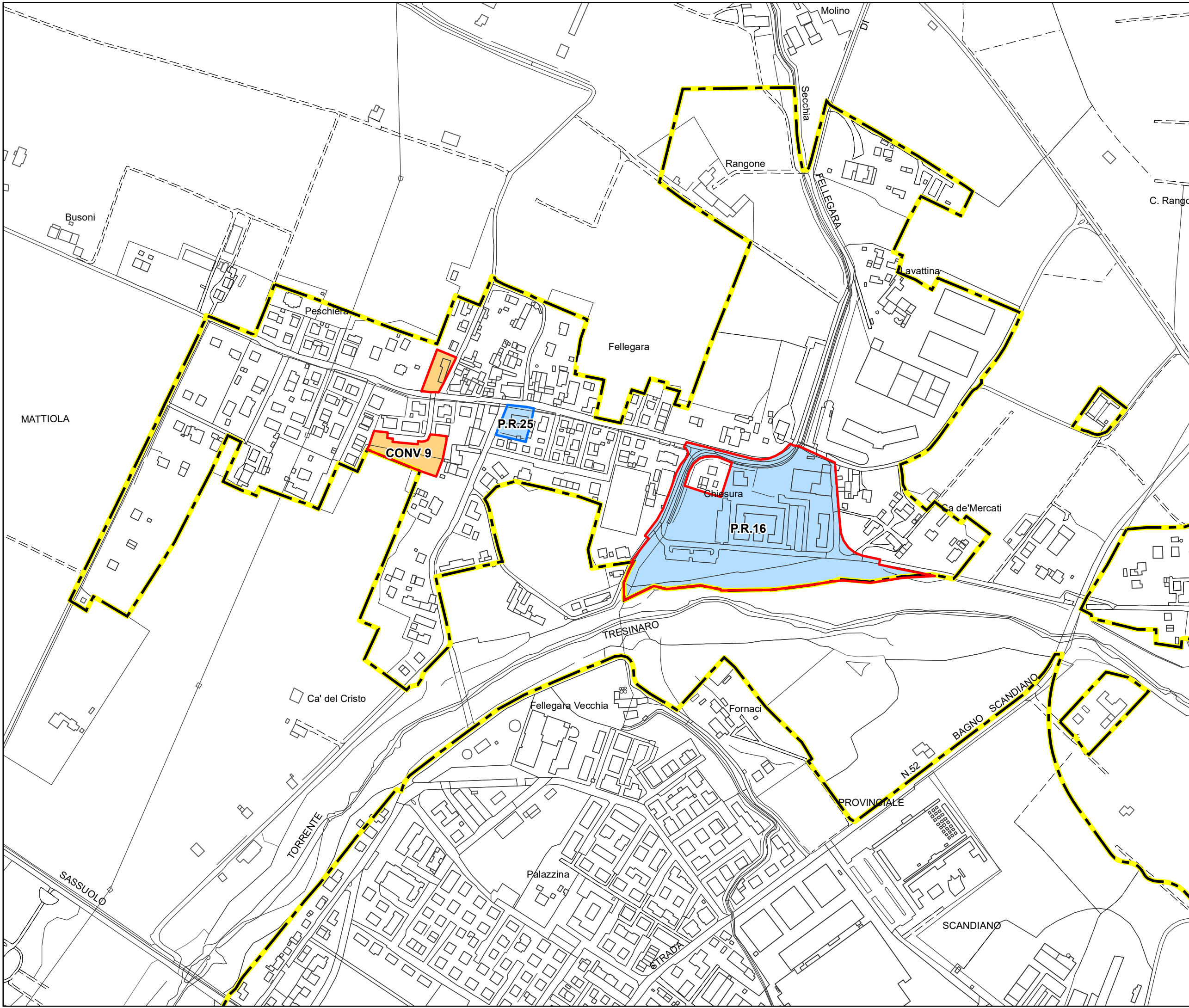
 Previsioni attuate / in attuazione

Scala 1:5.000



STATO DI ATTUAZIONE
STRUMENTO URBANISTICO
VIGENTE

09





COMUNE DI SCANDIANO

Stato di attuazione dello strumento urbanistico vigente


 Territorio Urbanizzato ai sensi del PSC/RUE vigente

 Piani Urbanistici Attuativi

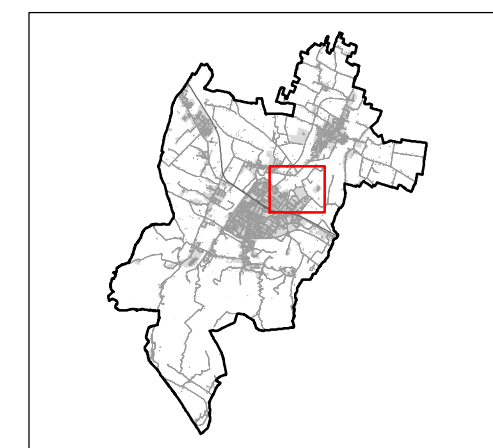
 Permessi di Costruire Convenzionati

Stato di attuazione

 Previsioni non attuate

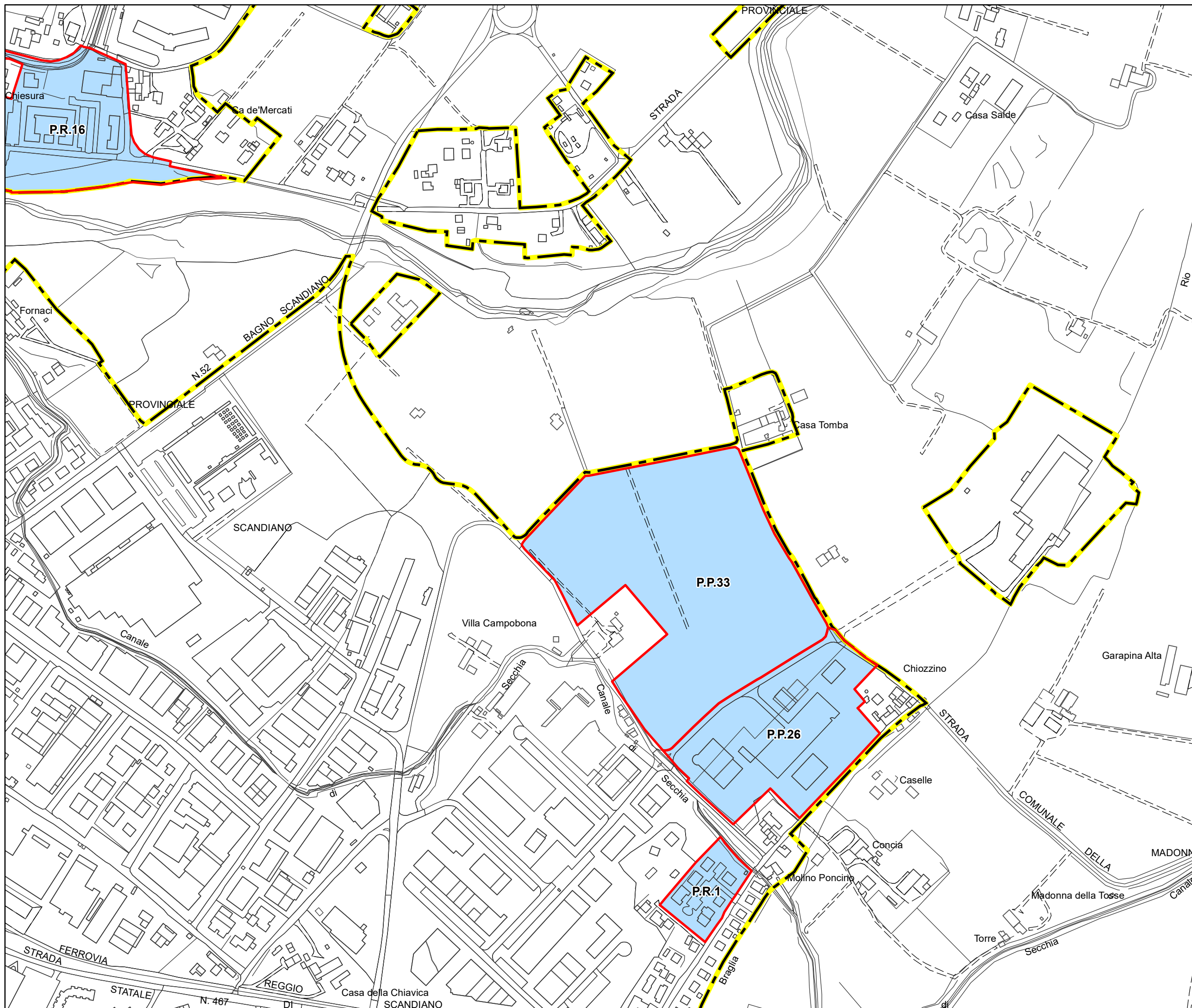
 Previsioni attuate / in attuazione

Scala 1:5.000



STATO DI ATTUAZIONE
STRUMENTO URBANISTICO
VIGENTE

10





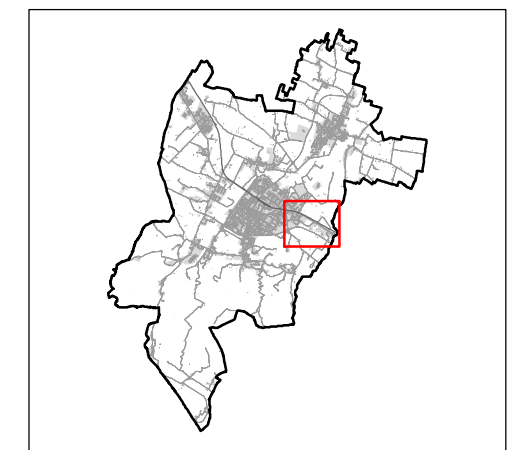
COMUNE DI SCANDIANO

Stato di attuazione dello strumento urbanistico vigente

- Territorio Urbanizzato ai sensi del PSC/RUE vigente
- Piani Urbanistici Attuativi
- Permessi di Costruire Convenzionati

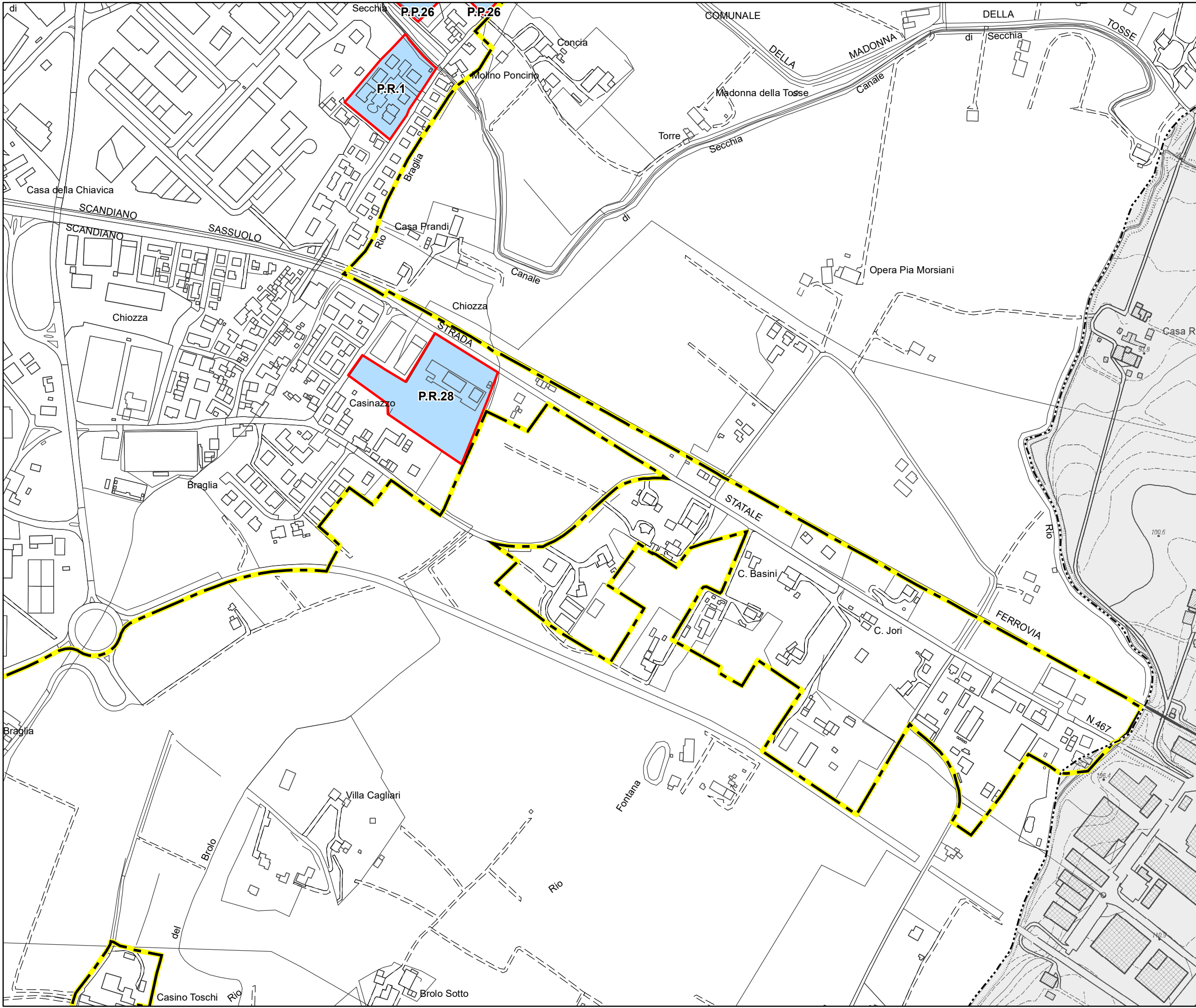
- ### Stato di attuazione
- Previsioni non attuate
 - Previsioni attuate / in attuazione

Scala 1:5.000



STATO DI ATTUAZIONE
STRUMENTO URBANISTICO
VIGENTE

11








PUG Piano Urbanistico Generale





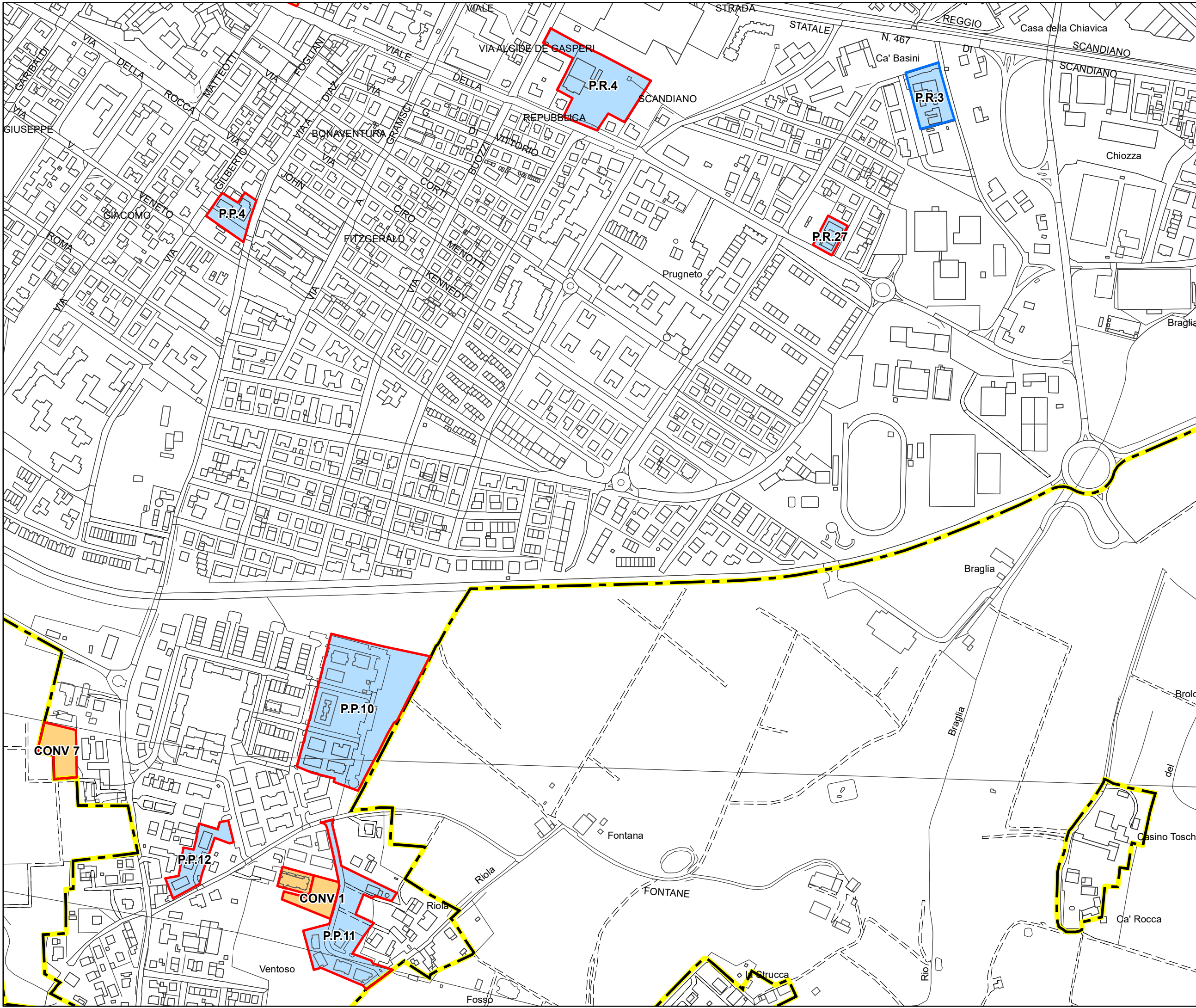
COMUNE DI SCANDIANO

Stato di attuazione dello strumento urbanistico vigente

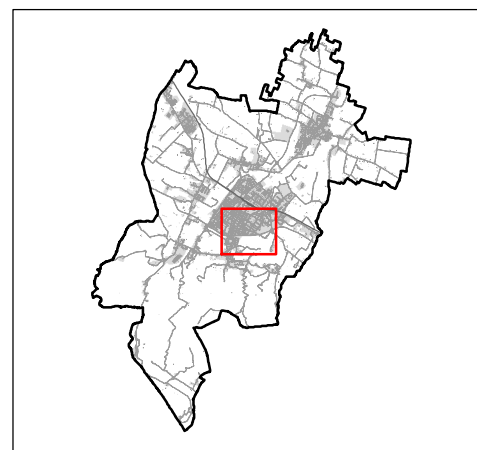
-  Territorio Urbanizzato ai sensi del PSC/RUE vigente
-  Piani Urbanistici Attuativi
-  Permessi di Costruire Convenzionati

Stato di attuazione

-  Previsioni non attuate
-  Previsioni attuate / in attuazione



Scala 1:5.000






STATO DI ATTUAZIONE
STRUMENTO URBANISTICO
VIGENTE



12

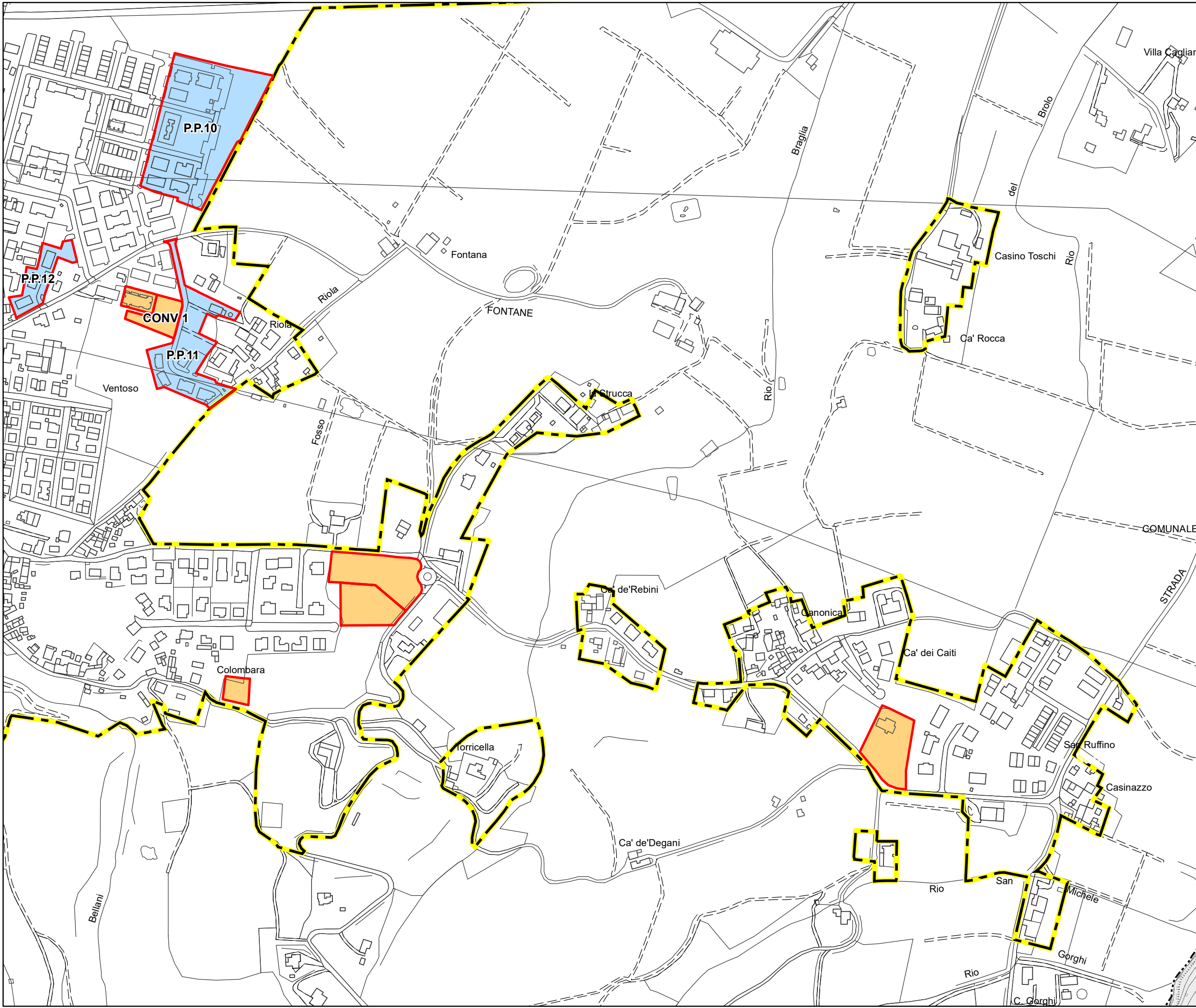


COMUNE DI SCANDIANO

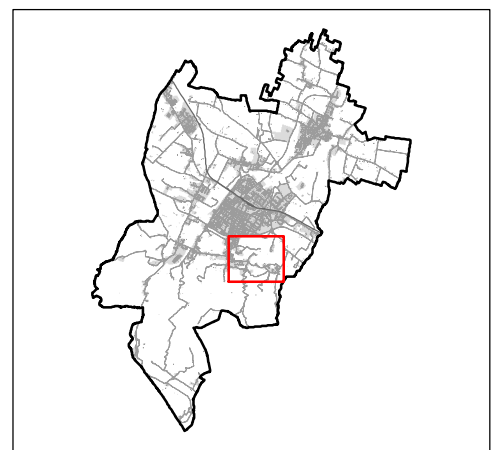
Stato di attuazione dello strumento urbanistico vigente

-  Territorio Urbanizzato ai sensi del PSC/RUE vigente
-  Piani Urbanistici Attuativi
-  Permessi di Costruire Convenzionati

- ### Stato di attuazione
-  Previsioni non attuate
 -  Previsioni attuate / in attuazione



Scala 1:5.000



STATO DI ATTUAZIONE
STRUMENTO URBANISTICO
VIGENTE

13

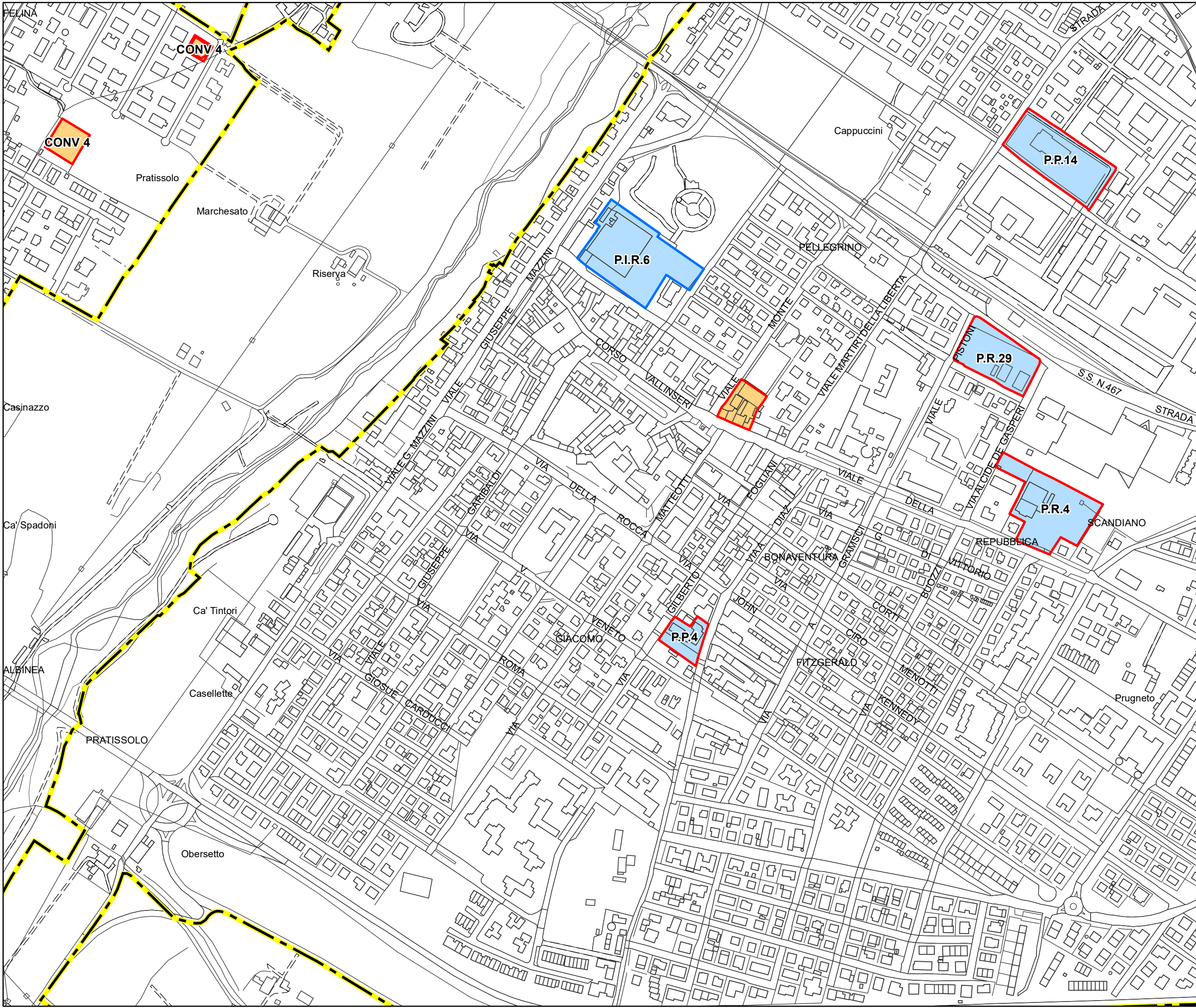


COMUNE DI SCANDIANO

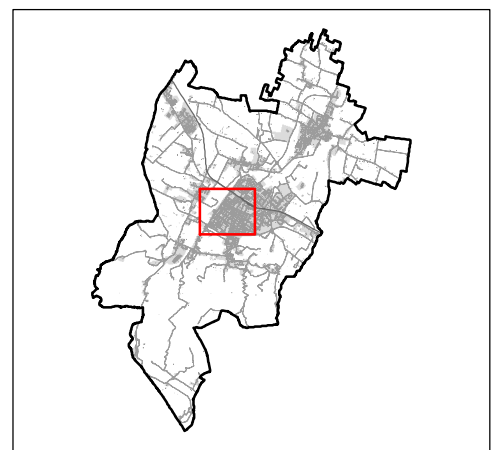
Stato di attuazione dello strumento urbanistico vigente

- Territorio Urbanizzato ai sensi del PSC/RUE vigente
- Piani Urbanistici Attuativi
- Permessi di Costruire Convenzionati

- Stato di attuazione**
- Previsioni non attuate
 - Previsioni attuate / in attuazione



Scala 1:5.000



STATO DI ATTUAZIONE
STRUMENTO URBANISTICO
VIGENTE

14



Stato di attuazione dello strumento urbanistico vigente


 Territorio Urbanizzato ai sensi del PSC/RUE vigente

 Piani Urbanistici Attuativi

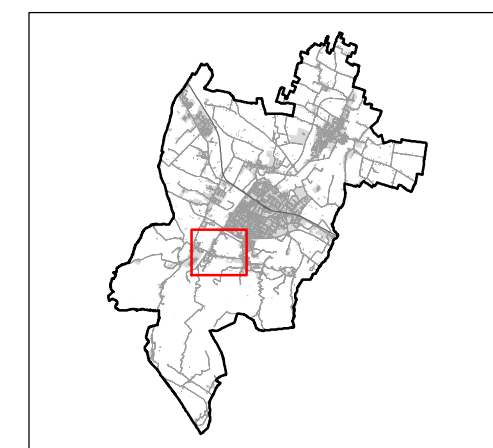
 Permessi di Costruire Convenzionati

Stato di attuazione

 Previsioni non attuate

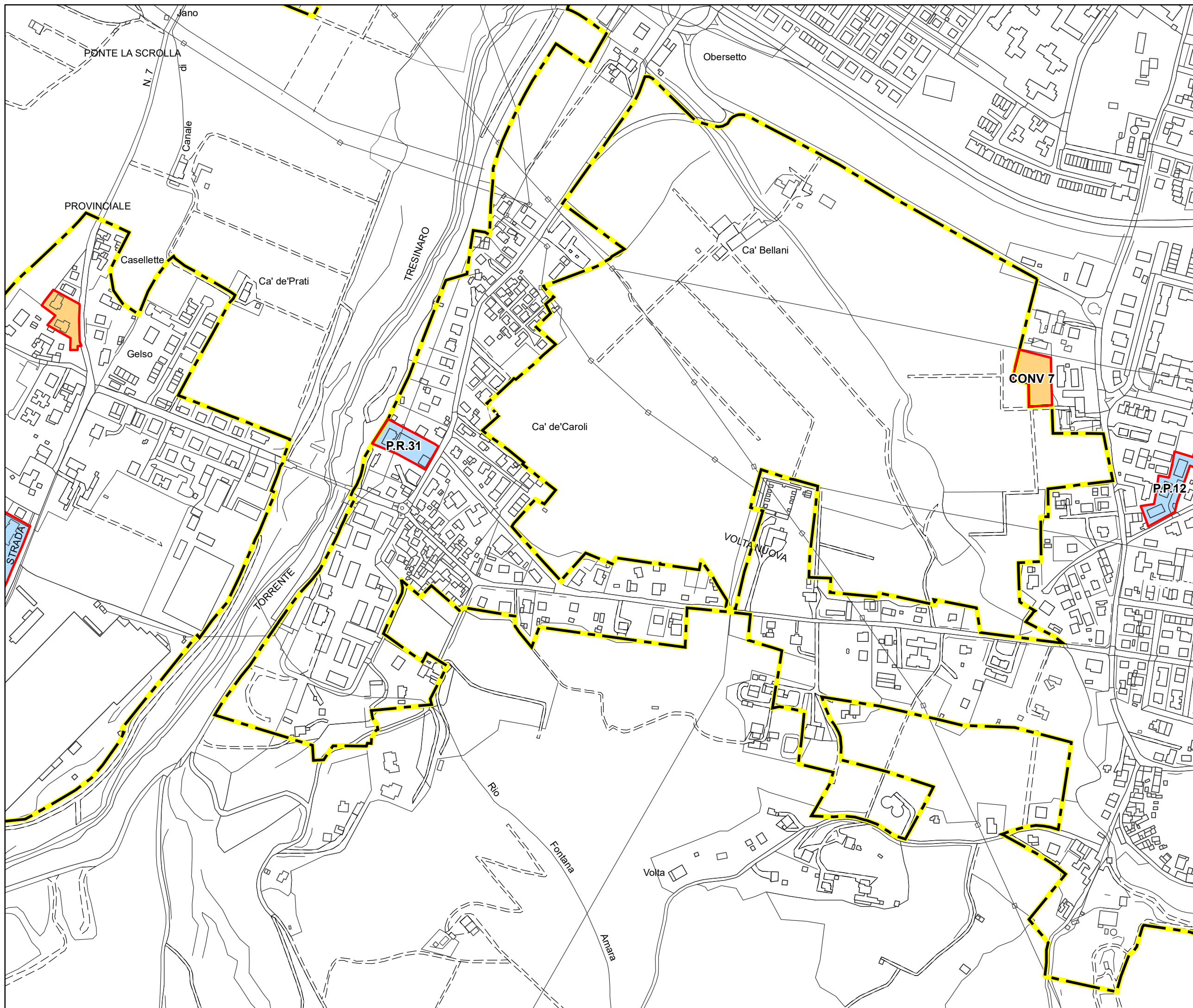
 Previsioni attuate / in attuazione

Scala 1:5.000



STATO DI ATTUAZIONE
STRUMENTO URBANISTICO
VIGENTE

15





COMUNE DI SCANDIANO

Stato di attuazione dello strumento urbanistico vigente


 Territorio Urbanizzato ai sensi del PSC/RUE vigente

 Piani Urbanistici Attuativi

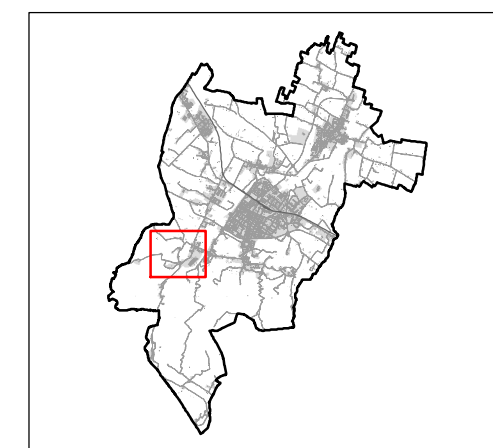
 Permessi di Costruire Convenzionati

Stato di attuazione

 Previsioni non attuate

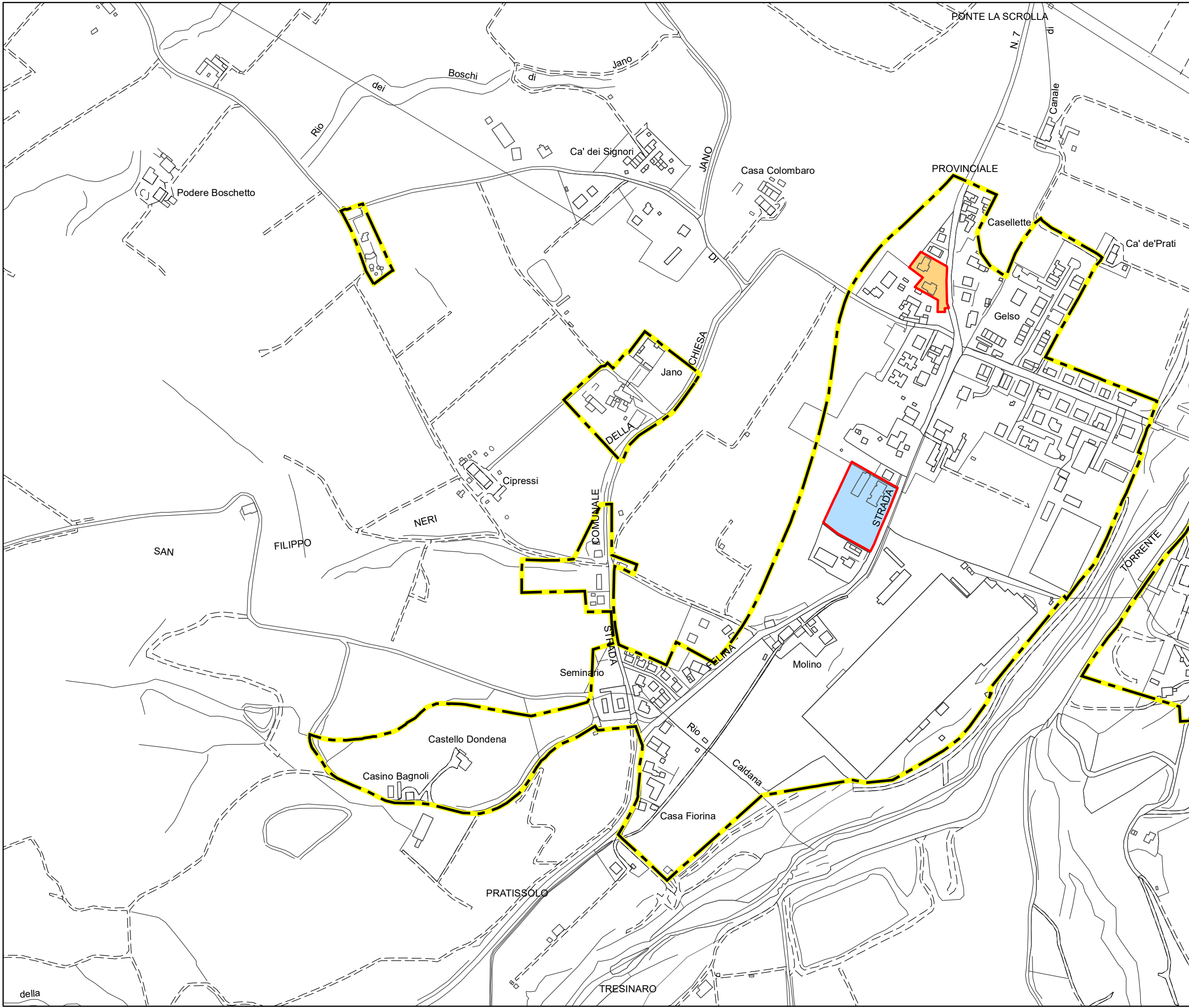
 Previsioni attuate / in attuazione

Scala 1:5.000



STATO DI ATTUAZIONE
STRUMENTO URBANISTICO
VIGENTE

16





COMUNE DI SCANDIANO

Stato di attuazione dello strumento urbanistico vigente


 Territorio Urbanizzato ai sensi del PSC/RUE vigente

 Piani Urbanistici Attuativi

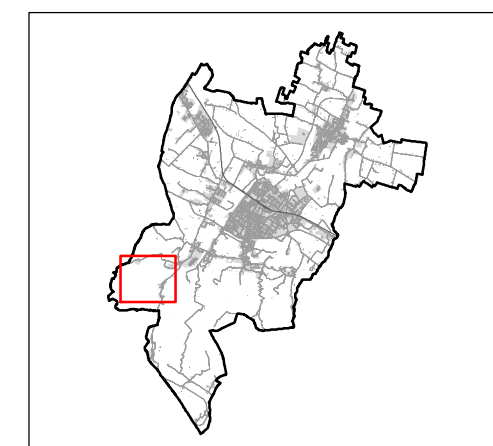
 Permessi di Costruire Convenzionati

Stato di attuazione

 Previsioni non attuate

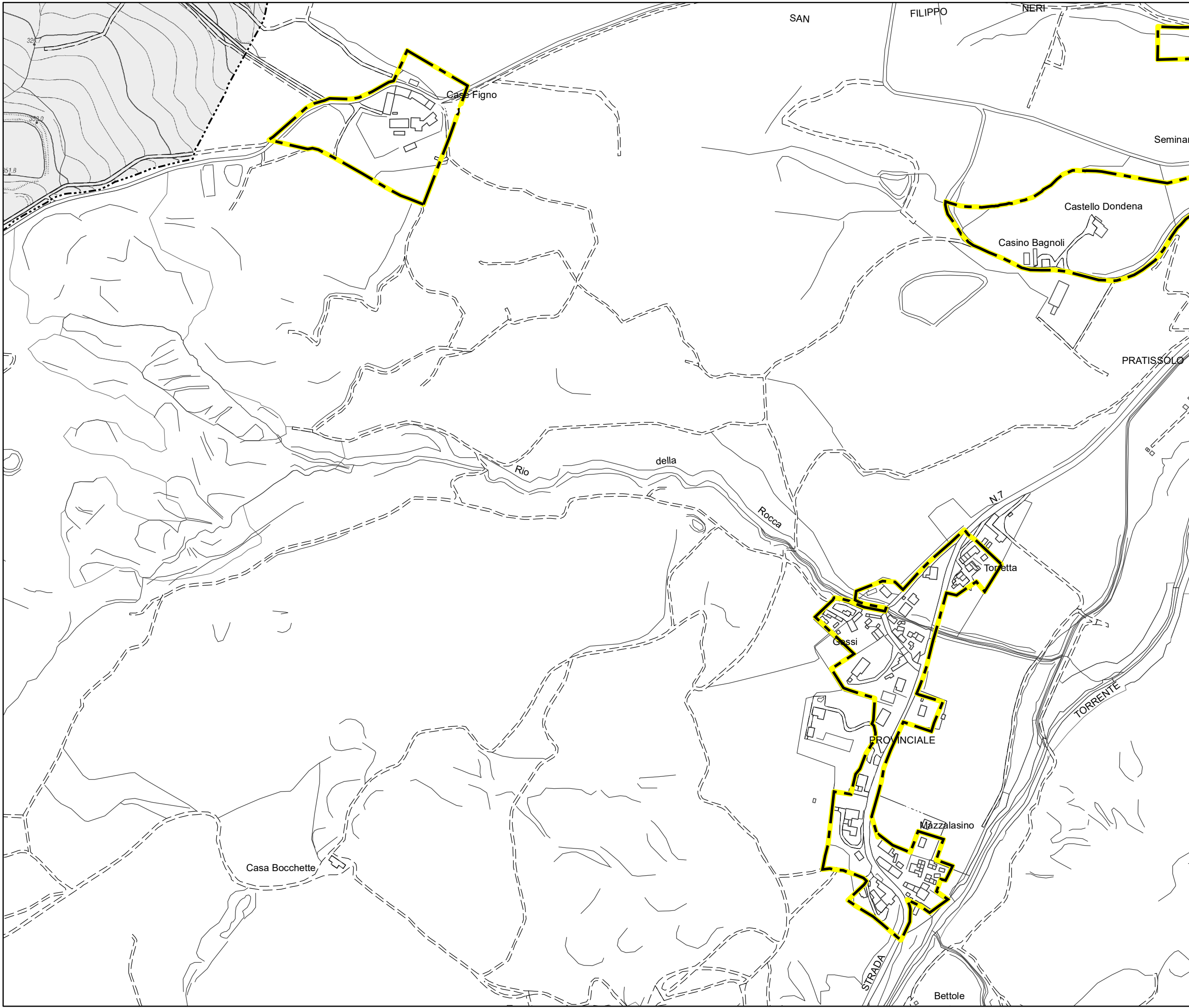
 Previsioni attuate / in attuazione

Scala 1:5.000



STATO DI ATTUAZIONE
STRUMENTO URBANISTICO
VIGENTE

17





COMUNE DI SCANDIANO

Stato di attuazione dello strumento urbanistico vigente

Territorio Urbanizzato ai sensi del PSC/RUE vigente

Piani Urbanistici Attuativi

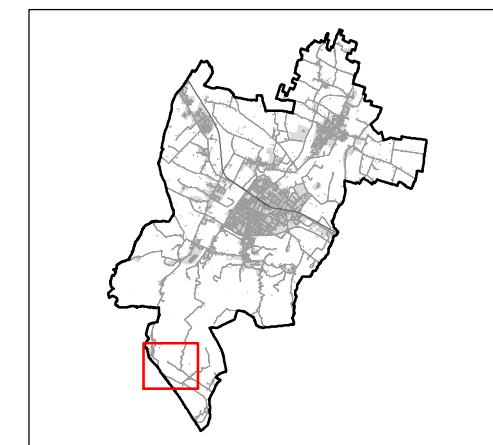
Permessi di Costruire Convenzionati

Stato di attuazione

Previsioni non attuate

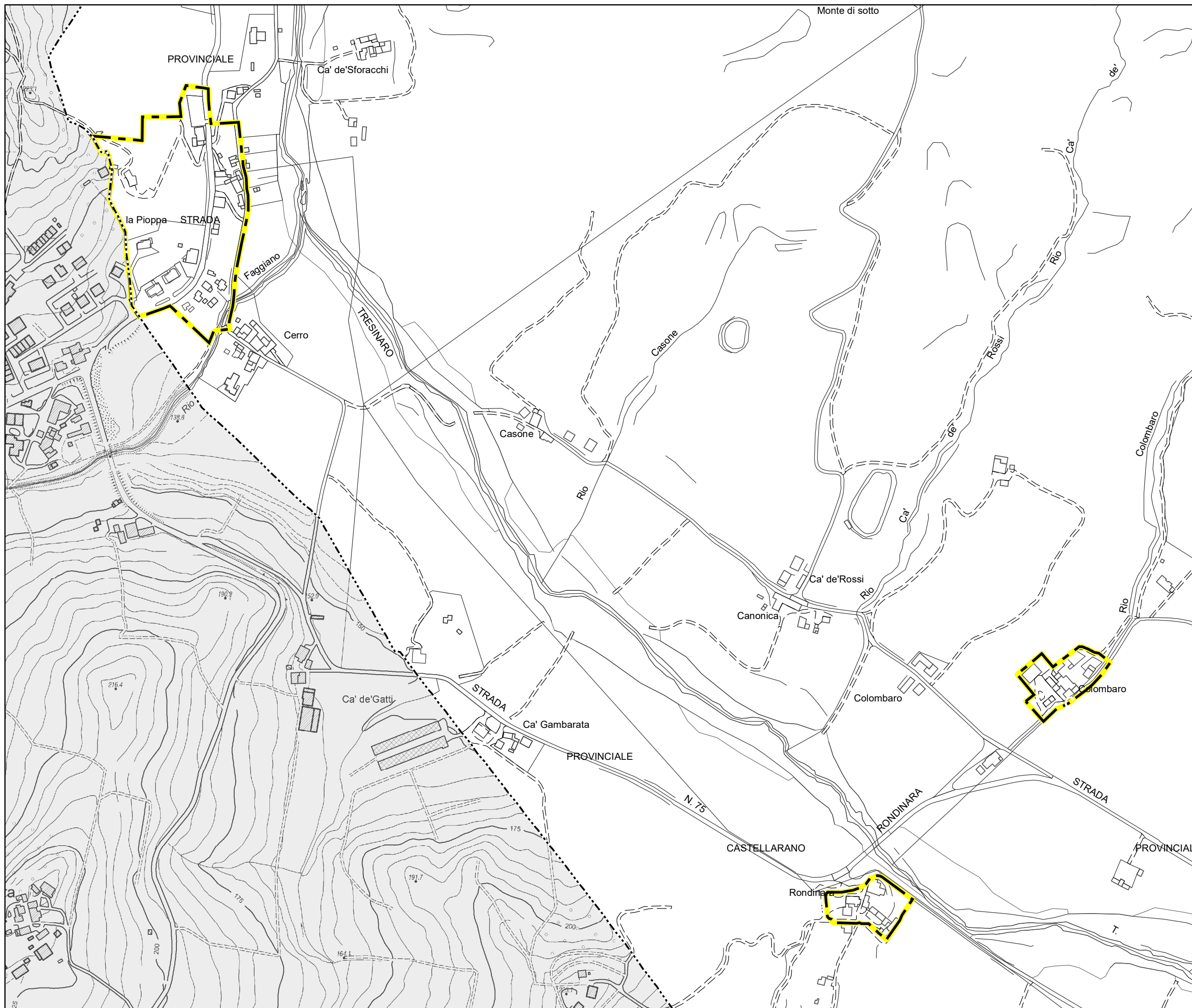
Previsioni attuate / in attuazione

Scala 1:5.000



STATO DI ATTUAZIONE
STRUMENTO URBANISTICO
VIGENTE

18





COMUNE DI SCANDIANO

Stato di attuazione dello strumento urbanistico vigente


 Territorio Urbanizzato ai sensi del PSC/RUE vigente

 Piani Urbanistici Attuativi

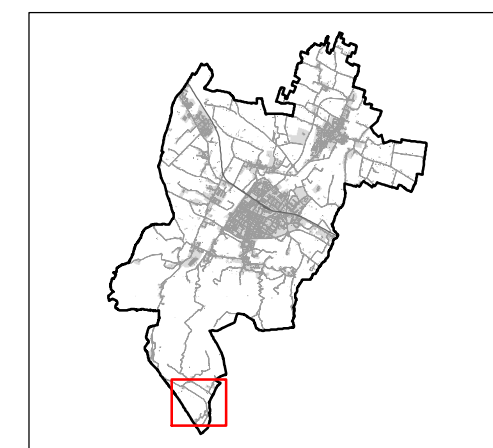
 Permessi di Costruire Convenzionati

Stato di attuazione

 Previsioni non attuate

 Previsioni attuate / in attuazione

Scala 1:5.000



STATO DI ATTUAZIONE
STRUMENTO URBANISTICO
VIGENTE

19

