









**QC.ST.5**  
Infrastrutture a rete: Fognature e depurazione

Scala 1:10.000

<b>Sindaco</b>	Mattéo Nascoli	<b>Progettisti incaricati</b>	arch. Fabio Ceci arch. Gianfranco Paglietti arch. Luca Paglietti dott. urb. Aive Mascari avv. Roberto Ottani dott. Lorenzo Giucchi geol. Gian Pietro Mazzetti arch. Denis Adesga
<b>Assessore all'Urbanistica</b>	Claudio Padonè	<b>Collaboratori</b>	arch. Beatrice Galati arch. Elisa Cantone
<b>Ufficio di Piano</b>	ing. Matteo Nasi responsabile dell'Ufficio di Piano/ ing. Elisabetta Martini dott.ssa Biana Mavelli dott.ssa Chiara Giardina dott.ssa Rita Carotenuto (Garante della comunicazione e della partecipazione)		

Assunzione Proposta PUG	Adozione Proposta PUG	Approvazione PUG	Data elaborazione
D.M. C.C. n. del . . .	D.M. C.C. n. del . . .	D.M. C.C. n. del . . .	Dicembre 2023

-  Confine comunale
-  Territorio urbanizzato ai sensi degli strumenti vigenti
- Tipologia dell'infrastruttura fognaria**
-  Bianca
-  Mista
-  Nera
-  Scolmatore
- Impianti di depurazione delle acque**
-  Depuratore
-  Impianto trattamento acque

